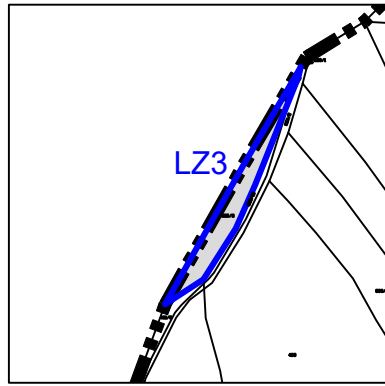
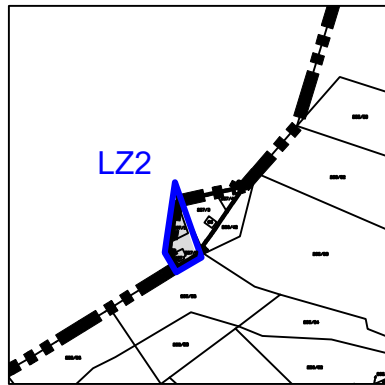


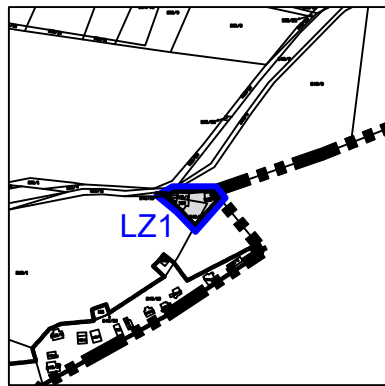
### VÝŘEZ C



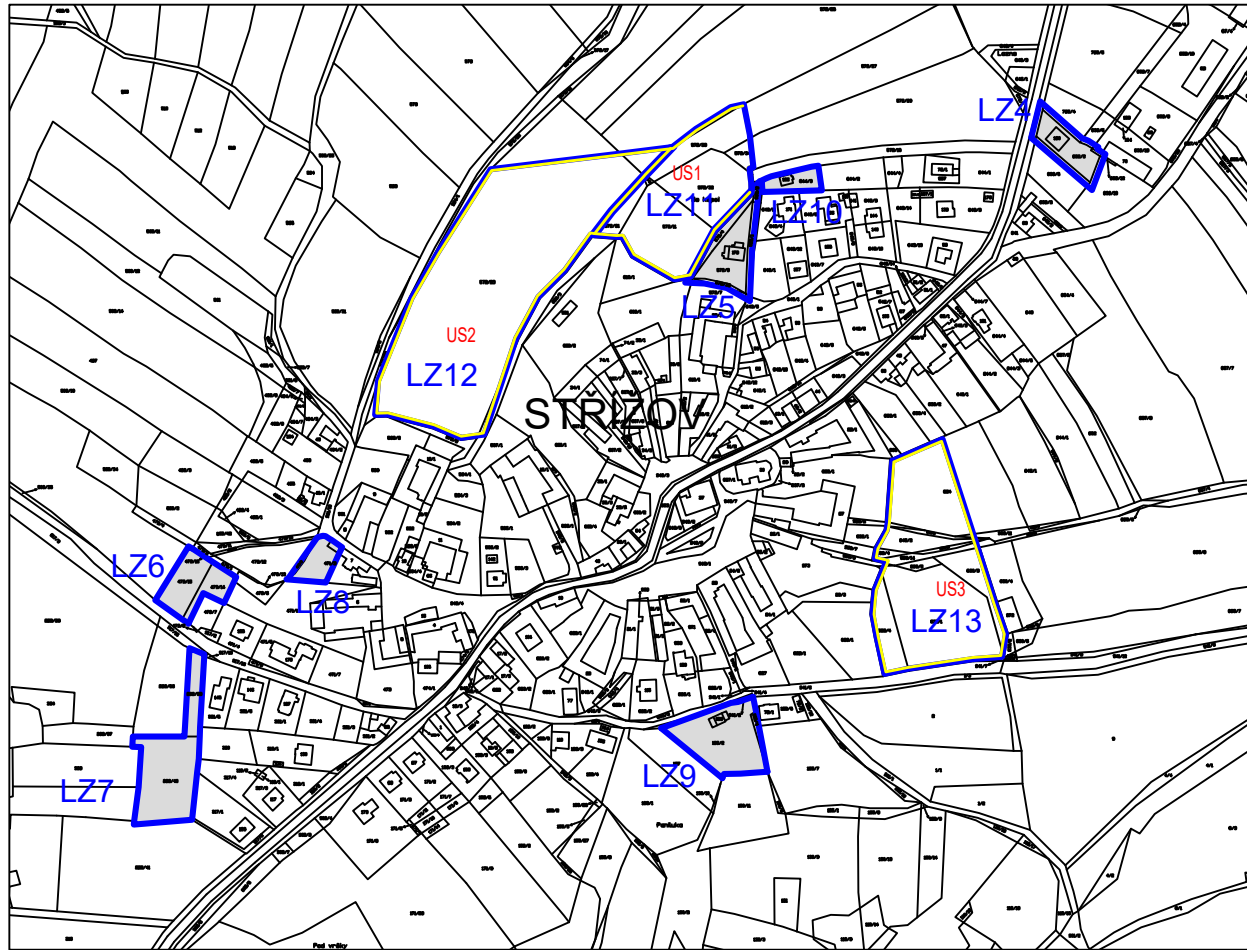
### VÝŘEZ B



### VÝŘEZ A

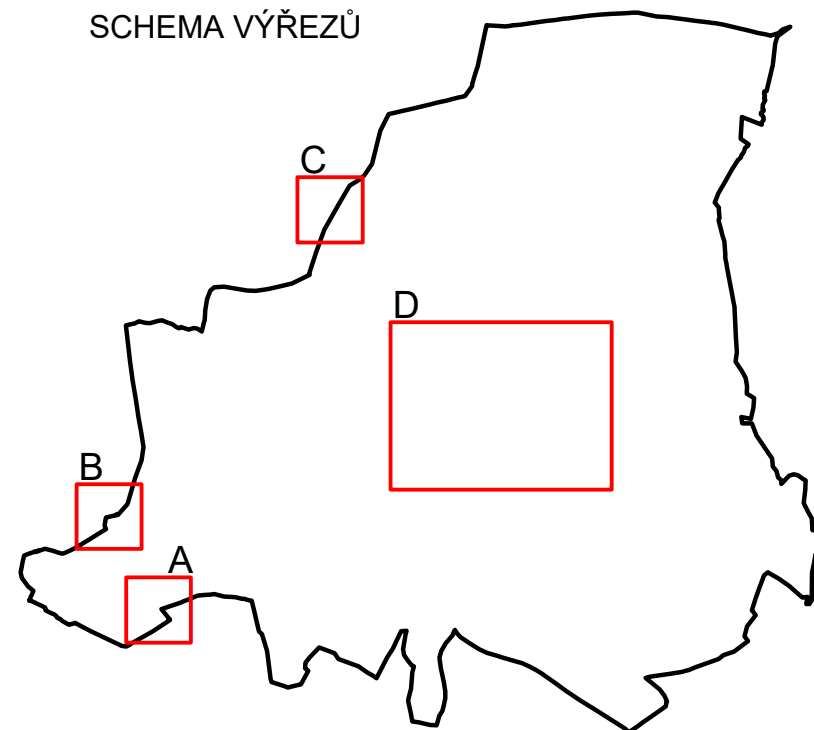


### VÝŘEZ D



LEGENDA		
		HRANICE KATASTRÁLNÍHO ÚZEMÍ
		HRANICE ZASTAVĚNÉHO ÚZEMÍ
		AKTUALIZOVANÉ PLOCHY
	LZ1 - LZ13	HRANICE LOKALITY ZMĚNY č. 2
	US1	ÚZEMÍ S PŘEDEPSANOU ÚZEMNÍ STUDIÍ
	US2	ÚZEMÍ S PŘEDEPSANOU ÚZEMNÍ STUDIÍ
	US3	ÚZEMÍ S PŘEDEPSANOU ÚZEMNÍ STUDIÍ

### SCHEMA VÝŘEZŮ



AKCE		<b>ZMĚNA č. 2 ÚZEMNÍHO PLÁNU STRÁŽOV</b>	
OBJEDNATEL OBEC STRÁŽOV, IČO 00581895		POŘIZOVATEL MAGISTRÁT MĚSTA ČESKÉ BUDĚJOVICE Odbor územního plánování	
PROJEKTANT Ing. arch. ZDENĚK GOTTFRIED aut. architekt ČKA 02424		AUTORIZAČNÍ RAZÍTKO	ČÍSLO PARÉ
ZHOTOVITEL Ing. arch. ZDENĚK GOTTFRIED IČ 41874439 NOVOHRADSKÁ 1 370 01 ČESKÉ BUDĚJOVICE TELEFON: 604 236 808 WWW.ZDENEKGOTTFRIED.CZ			
STUPEŇ		DATUM 14.12.2022	
VÝKRES VÝKRES ZÁKLADNÍHO ČLENĚNÍ ÚZEMÍ			
ČÍSLO VÝKRESU I/1		MĚŘITKO 1:5000	