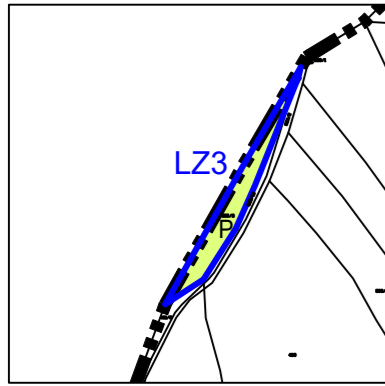
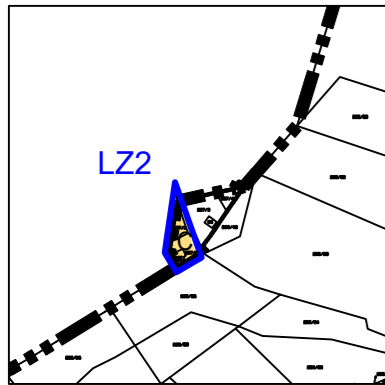


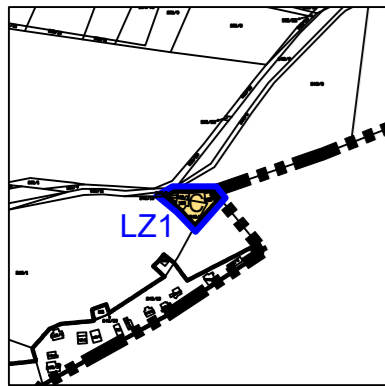
VÝŘEZ C



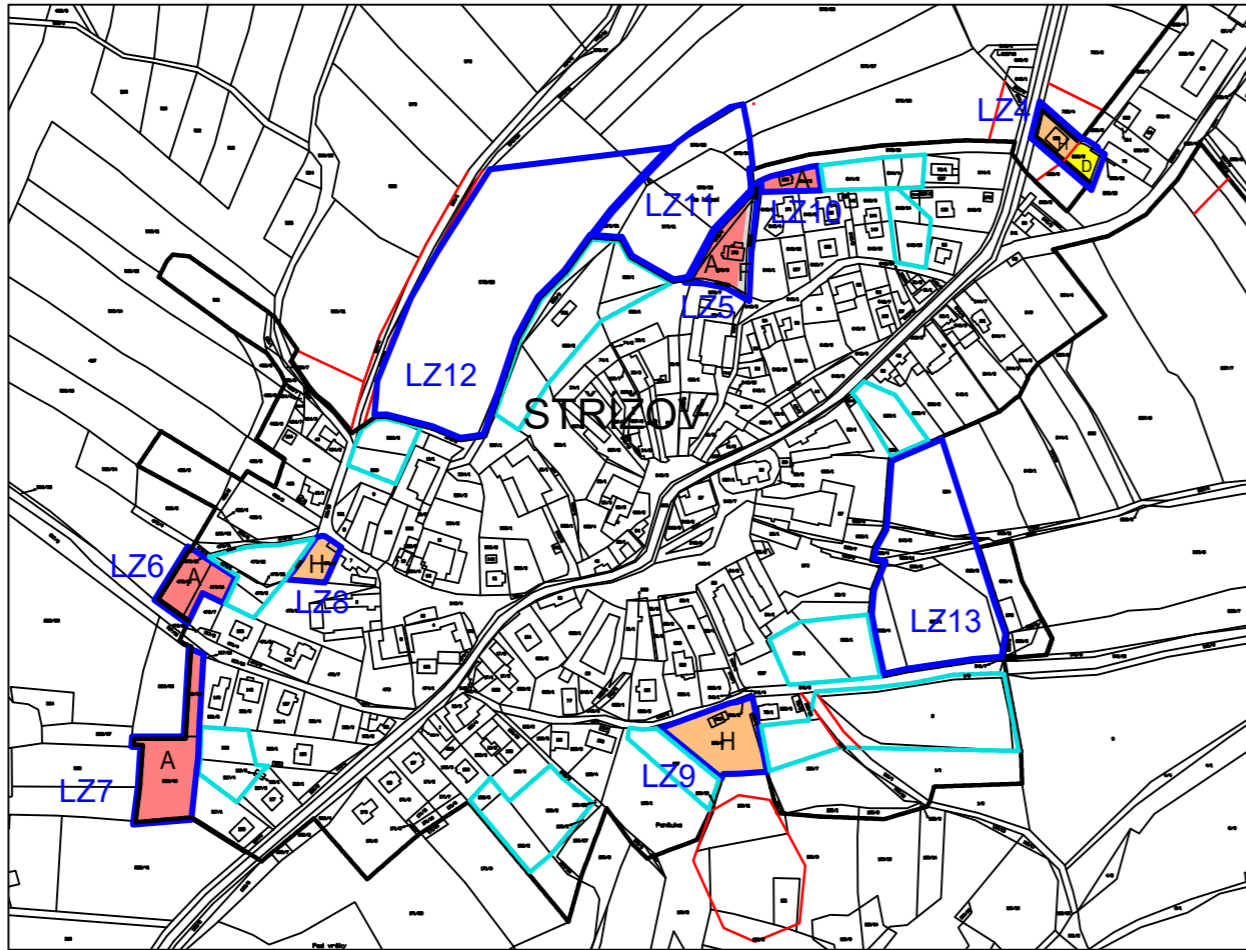
VÝŘEZ B



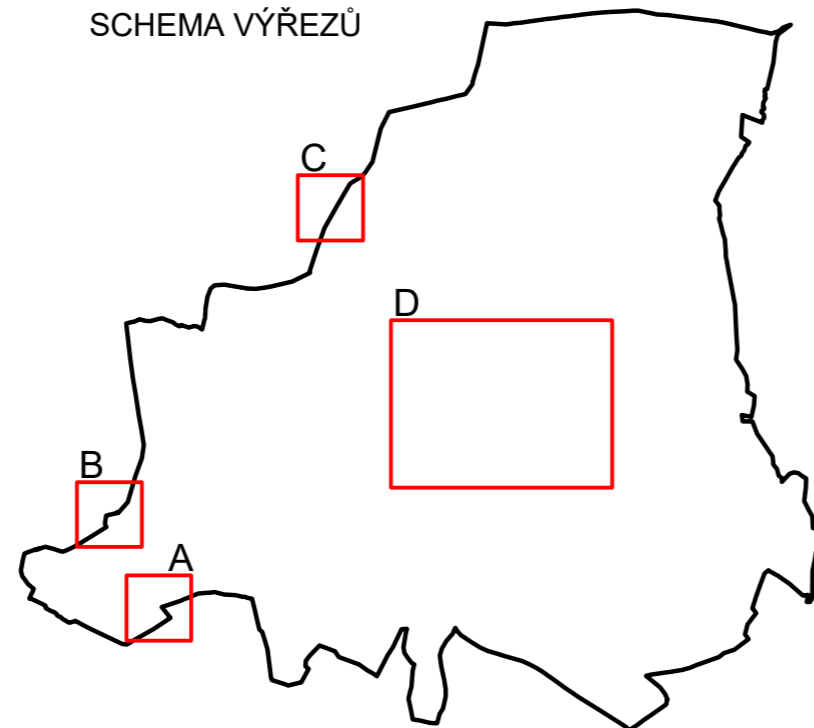
VÝŘEZ A



VÝŘEZ D



SCHEMA VÝŘEZŮ



LEGENDA		
		HRANICE KATASTRÁLNÍHO ÚZEMÍ
		HRANICE ZASTAVĚNÉHO ÚZEMÍ
	LZ1 - LZ13	HRANICE LOKALITY ZMĚNY č. 2
	LZ11 - LZ13	ÚZEMÍ S PŘEDEPANOU ÚZEMNÍ STUDIÍ - vyznačeno ve výkresu základního členění

PLOCHY S ROZDÍLNÝM ZPŮSOBEM VYUŽITÍ
STAV/NÁVRH

A		PLOCHY BYDLENÍ
C		PLOCHY REKREACE - REKREAČNÍ PLOCHY
D		PLOCHY REKREACE - SPORTOVNÍ PLOCHY
H		PLOCHY SMÍŠENÉ OBYTNÉ
P		PLOCHY PŘÍRODNÍ

AKCE		
ZMĚNA č. 2 ÚZEMNÍHO PLÁNU STRŽÍŽOV		
OBJEDNATEL OBEC STRŽÍŽOV, IČO 00581895	POŘIZOVATEL MAGISTRÁT MĚSTA ČESKÉ BUDĚJOVICE Odbor územního plánování	
PROJEKTANT Ing. arch. ZDENĚK GOTTFRIED aut. architekt ČKA 02424	AUTORIZAČNÍ RAZÍTKO	ČÍSLO PARÉ
ZHOTOVITEL Ing. arch. ZDENĚK GOTTFRIED IČ 41874439 NOVOHRADSKÁ 1 370 01 ČESKÉ BUDĚJOVICE TELEFON: 604 236 808 WWW.ZDENEKGOTTFRIED.CZ		
STUPEŇ	DATUM 14.12.2022	
VÝKRES HLAVNÍ VÝKRES		
ČÍSLO VÝKRESU 1/2	MĚŘITKO 1:5000	