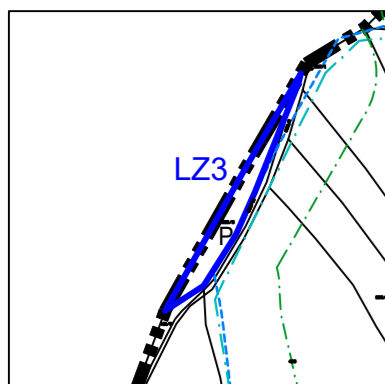
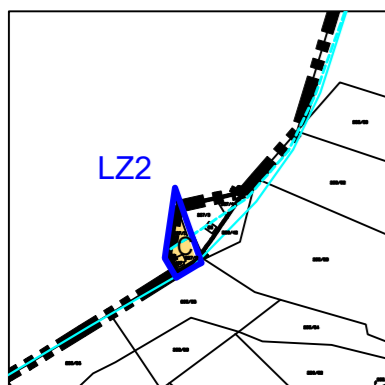


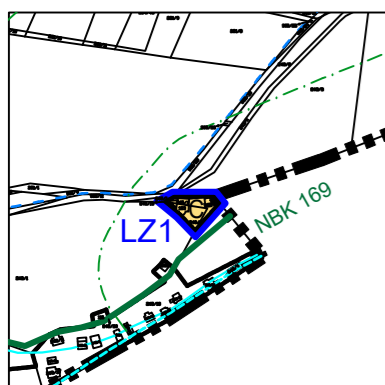
VÝŘEZ C



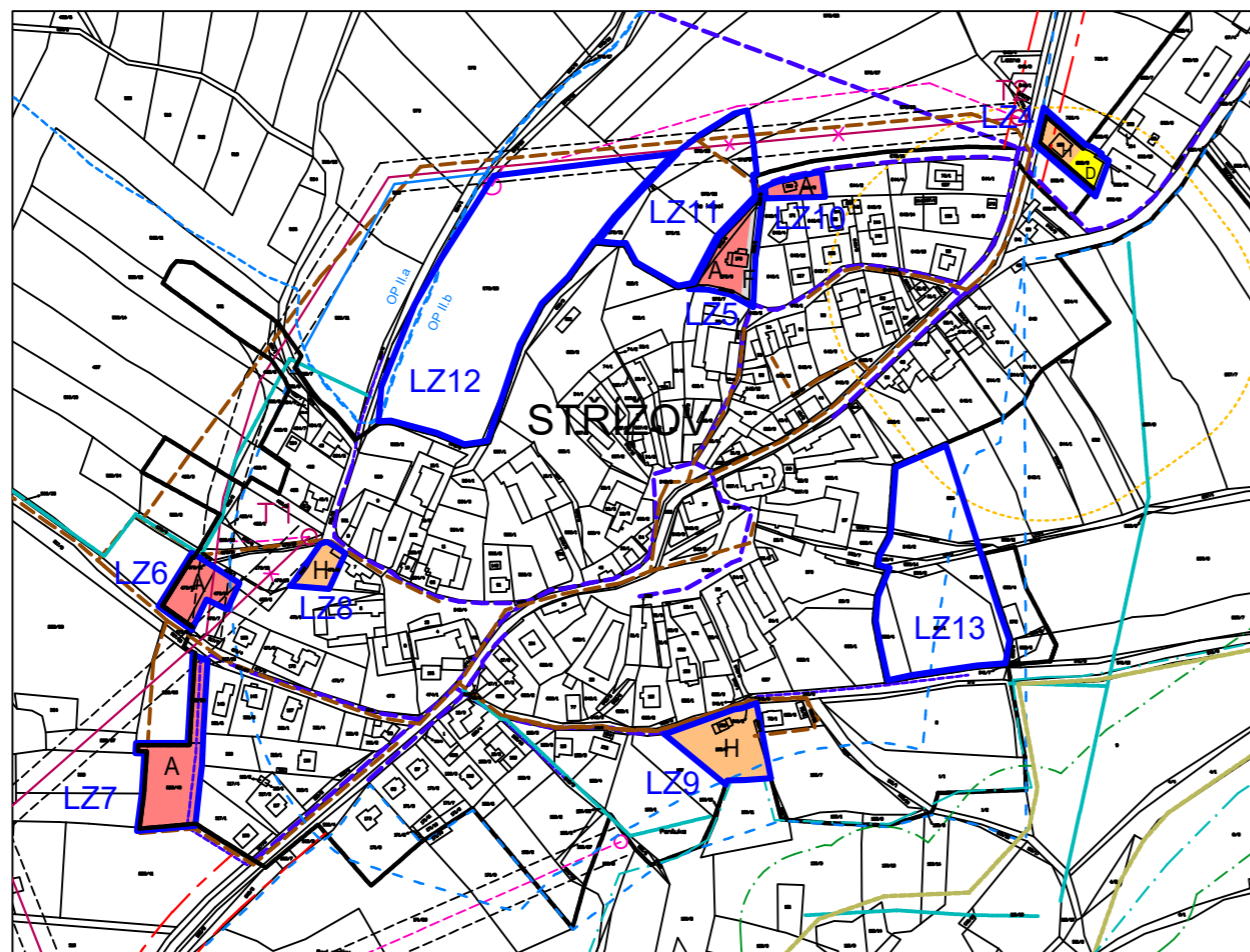
VÝŘEZ B



VÝŘEZ A



VÝŘEZ D



| LEGENDA | |
|---|--|
| | HRANICE KATASTRÁLNÍHO ÚZEMÍ |
| | HRANICE ZASTAVĚNÉHO ÚZEMÍ |
| | LZ1 - LZ13 HRANICE LOKALITY ZMĚNY č. 2 |
| | LZ11 - LZ13 ÚZEMÍ S PŘEDEPSANOU ÚZEMNÍ STUDIÍ - vyznačeno ve výkresu základního členění |
| PLOCHY S ROZDÍLNÝM ZPŮSOBEM VYUŽITÍ STAV/NÁVRH | |
| A | PLOCHY BYDLENÍ |
| C | PLOCHY REKREACE - REKREAČNÍ PLOCHY |
| D | PLOCHY REKREACE - SPORTOVNÍ PLOCHY |
| H | PLOCHY SMÍŠENÉ OBYTNÉ |
| P | PLOCHY PŘÍRODNÍ |

| KONCEPCE TECHNICKÉ INFRASTRUKTURY | | |
|-----------------------------------|---|--|
| | | VEDENÍ VN |
| | x | EL. VEDENÍ KE ZRUŠENÍ |
| | | TRAFOSTANICE |
| | | VODOVOD |
| | | KANALIZACE SPLAŠKOVÁ |
| | | KANALIZACE DEŠŤOVÁ |
| LIMITY VYUŽITÍ ÚZEMÍ | | |
| | | OCHRANNÉ PÁSMO VODNÍHO ZDROJE II.a |
| | | OCHRANNÉ PÁSMO VODNÍHO ZDROJE II.b |
| | | OCHRANNÉ PÁSMO SILNIC |
| | | OCHRANNÉ PÁSMO HŘBITOVA |
| | | MAX. HRANICE NEGATIVNÍCH VLIVŮ Z VYUŽITÍ PLOCH |
| | | ZÁPLAVOVÉ ÚZEMÍ Q100 |
| | | ZÁPLAVOVÉ ÚZEMÍ AKTIVNÍ ZÓNA |
| | | VZDÁLENOST 50 m OD KRAJE LESA |
| | | OCHRANNÉ PÁSMO NBK |
| KONCEPCE USPOŘÁDÁNÍ KRAJINY | | |
| | | NBK |
| | | LBC |

| AKCE | | |
|--|---|------------|
| ODŮVODNĚNÍ ZMĚNY č. 2 ÚZEMNÍHO PLÁNU STRÁŽOV | | |
| OBJEDNATEL OBEC STRÁŽOV, IČO 00581895 | POŘIZOVATEL MAGISTRÁT MĚSTA ČESKÉ BUDĚJOVICE Odbor územního plánování | |
| PROJEKTANT Ing. arch. ZDENĚK GOTTFRIED aut. architekt ČKA 02424 | AUTORIZAČNÍ RAZÍTKO | ČÍSLO PARÉ |
| ZHOTOVITEL Ing. arch. ZDENĚK GOTTFRIED IČ 41874439 NOVOHRADSKÁ 1 370 01 ČESKÉ BUDĚJOVICE TELEFON: 604 236 808 WWW.ZDENEKGOTTFRIED.CZ | | |
| STUPEŇ | DATUM 14.12.2022 | |
| VÝKRES KOORDINAČNÍ VÝKRES | | |
| ČÍSLO VÝKRESU II/1 | MĚŘITKO 1:5000 | |